

Ville de Bordeaux
COURSE D'ORIENTATION

Espaces Sports Orientation



Annexe du livret d'utilisation des ESO

2

Parc Rivière



**COURSE
D'ORIENTATION**



course-orientation@uscenon.fr



Coordonnées Géographiques :

Latitude 44.855651

Longitude -0.586421



COURSE
D'ORIENTATION



course-orientation@uscenon.fr

La carte tous postes :



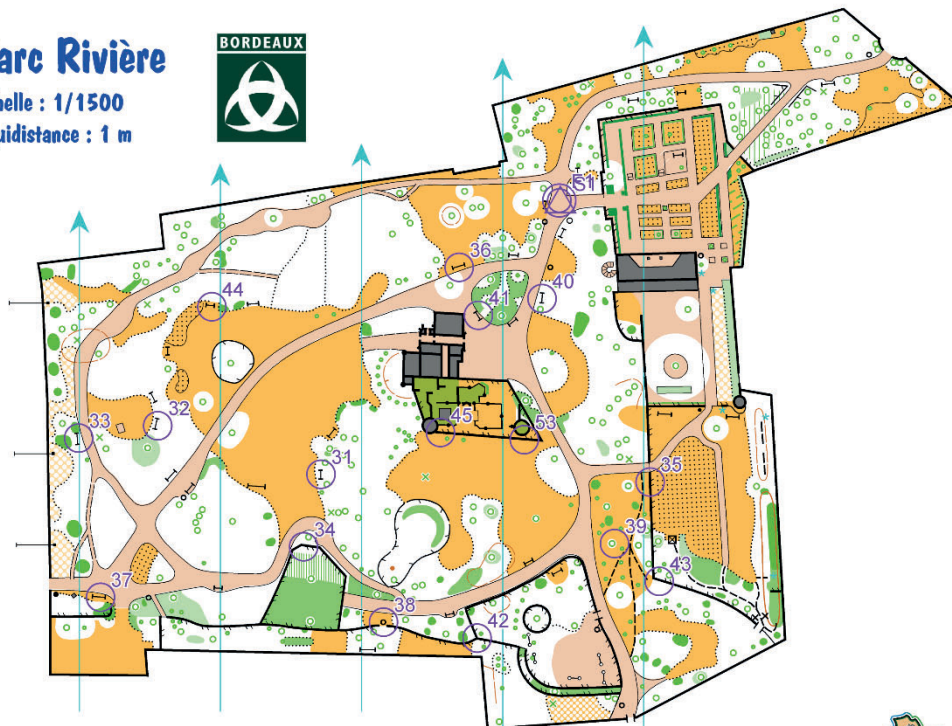
FÉDÉRATION FRANÇAISE DE COURSE D'ORIENTATION



Parc Rivière

Echelle : 1/1500

Equidistance : 1 m



Tous les contrôles

▷	51				
	31	×			
	32	×			
	33	×			
	34	///			
	35	///			
	36	×			
	37	×			
	38	×			
	39	△			
	40	×			
	41	×			
	42	△			
	43	///			
	44	×			
	45	///			
	53	///			

Carte de course d'orientation N°2013-033-24x	
Carte de base : 2018-033-274	Numéro d'urgence : 16 ou 112
Rélevés : Michel PARZYCH (073291)	Dessin : Mickaël PARZYCH
Coordonnées Géographiques : Latitude 44.5xx ; Longitude -1.5xx	
La possession de cette carte n'implique pas un droit d'accès permanent. Une autorisation doit être demandée aux propriétaires des terrains, Autorisations d'accès (maître, ONF, etc.).	
Toute reproduction interdite sans l'autorisation de l'auteur.	
Distribution : Mairie de Bordeaux	
Coordonnées CDOC : Comité Grande Course d'Orientation	

La maintenance de l'Espace Orientation est assurée par l'US Cenon CO. Pour toute information, contactez l'adresse course-orientation@uscenon.fr



01 47 97 11 91 - contact@ffcoorientation.fr

www.ffcoorientation.fr



COURSE D'ORIENTATION

course-orientation@uscenon.fr

Poinçons de toutes les balises :

Tous Postes									
(41)	(42)	(43)	(44)	(45)	(53)				
(31)	(32)	(33)	(34)	(35)	(36)	(37)	(38)	(39)	(40)

Définition des postes

- 31 Banc
- 32 Banc
- 33 Banc
- 34 Clôture
- 35 Clôture
- 36 Banc
- 37 Banc
- 38 Poubelle
- 39 Arbre remarquable
- 40 Banc
- 41 Banc
- 42 Jonction de clôtures
- 43 Clôture
- 44 Banc
- 45 Clôture
- 53 Clôture

Les parcours d'orientation

Parcours VERT

Distance : 500 m - 7 postes

Postes N° : S1-36-44-37-34-39-53-40-F1

Définition des postes

Départ

1. 36 Banc
2. 44 Banc
3. 37 Banc
4. 34 Clôture
5. 39 Arbre remarquable
6. 53 Clôture
7. 40 Banc

30 m du dernier poste à l'arrivée. Sans balisage

Vert																
1	(36)	2	(44)	3	(37)	4	(34)	5	(39)	6	(53)	7	(40)			



FÉDÉRATION FRANÇAISE DE COURSE D'ORIENTATION

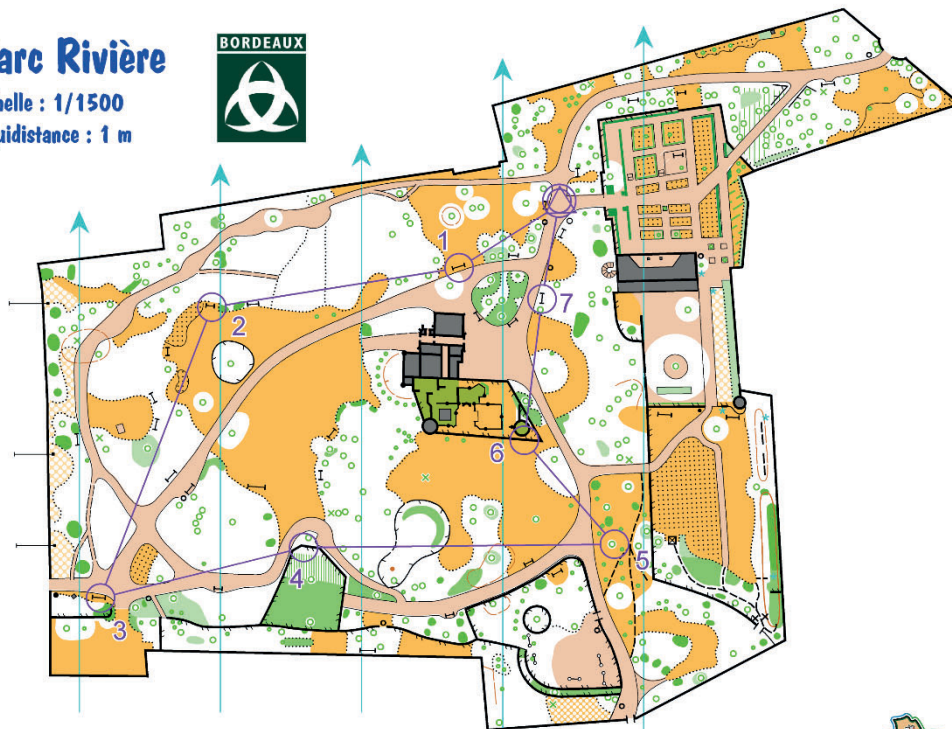


Parc Rivière

Echelle : 1/1500
Equidistance : 1 m



Parcours Vert



	Vert	0,5 km			
▷					
1	36	×			
2	44	×			
3	37	×			
4	34	↗			
5	39	△			
6	53	↖			
7	40	×			
			30 m		

Carte de course d'orientation N°022-032-2xx	
Carte de base : 2016-032-274	Numéro d'urgence : 16 ou 112
Relevés : Michel PARZYCH (07.2821)	Dessin : Michaël PARZYCH
Coordonnées Géographiques : Latitude 44,xx1 ; Longitude -1,xx	
La possession de cette carte n'implique pas un droit d'accès permanent. Une autorisation doit être demandée aux propriétaires des terrains. Autorisation d'accès (maître, ONP, etc.)	
Toute reproduction interdite sans l'autorisation de l'auteur.	
Distribution : Mairie de Bordeaux	
Coordonnées CBCO : Comité Girondin Course d'Orientation	

La maintenance de l'Espace Orientation est assurée par l'US Cenon CO. Pour toute information, contactez l'adresse course-orientation@uscenon.fr



COURSE D'ORIENTATION



Mairie Nouvelle-Aquitaine de Course d'Orientation

01 47 97 11 91 - contact@ffcorientation.fr

www.ffcorientation.fr



COURSE D'ORIENTATION

course-orientation@uscenon.fr

Parcours BLEU

Distance : 600 m - 7 postes

Postes N° : S1-41-33-37-31-42-43-40-F1

Définition des postes

Départ

1. 41 Banc
2. 33 Banc
3. 37 Banc
4. 31 Banc
5. 42 Jonction de clôtures
6. 43 Clôture
7. 40 Banc

30 m du dernier poste à l'arrivée. Sans balisage

Bleu																
1	(41)	2	(33)	3	(37)	4	(31)	5	(42)	6	(43)	7	(40)			



FÉDÉRATION FRANÇAISE DE COURSE D'ORIENTATION

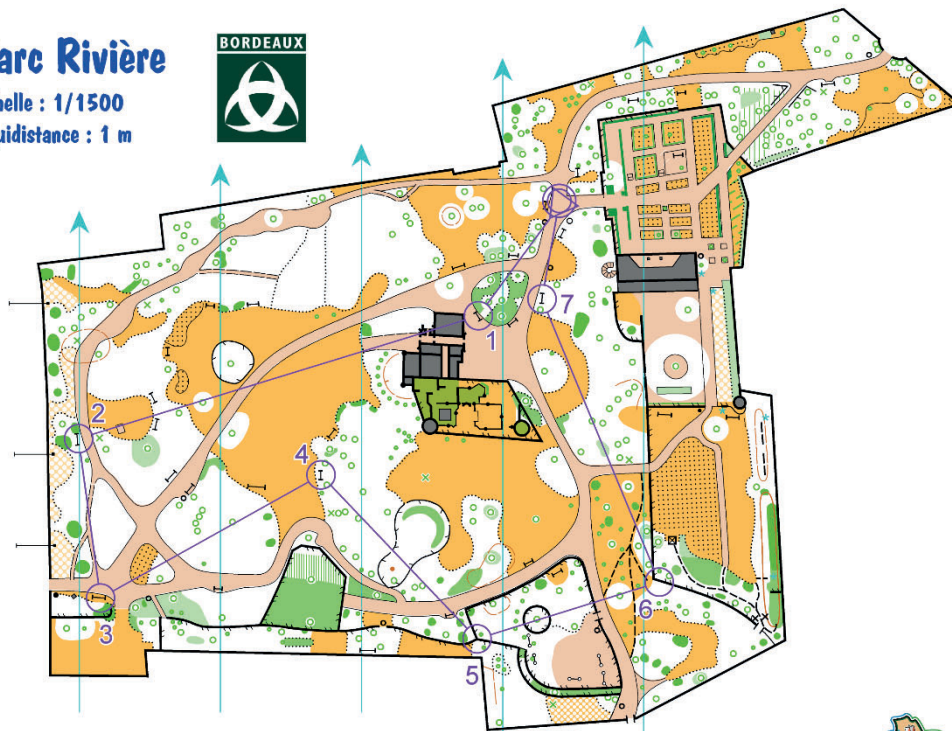


Parc Rivière

Echelle : 1/1500
Equidistance : 1 m



Parcours Bleu



	Bleu	0,6 km			
▶					
1	41	×			
2	33	×			
3	37	×			
4	31	×			
5	42	△			
6	43	⚡			
7	40	×			
			30 m		⊗

La maintenance de l'Espace Orientation est assurée par l'US Cenon CO. Pour toute information, contactez l'adresse course-orientation@uscenon.fr



Carte de course d'orientation N°022-032-2xx	
Carte de base : 2016-032-274	Numéro d'urgence : 15 ou 112
Reliefs : Michel PARZYCH (07.2821)	Dessin : Michaël PARZYCH
Coordonnées Géographiques : Latitude 44,xx1 ; Longitude -1,xx2	
La possession de cette carte n'implique pas un droit d'accès permanent. Une autorisation doit être demandée aux propriétaires des terrains. Autorisation d'accès gratuit, ONP, etc. ;	
Toute reproduction interdite sans l'autorisation de l'auteur.	
Distribution : Mairie de Bordeaux	
Coordonnées CBCO : Comité Girondin Course d'Orientation	

01 47 97 11 91 - contact@ffcorientation.fr

course-orientation@uscenon.fr

Aligre Nouvelle-Aquitaine de Course d'Orientation

www.ffcorientation.fr



COURSE D'ORIENTATION

course-orientation@uscenon.fr

Parcours ROUGE

Distance :1200 m - 12 postes

Postes N° : S1-45-44-37-39-36-31-38-43-35-33-34-53-F1

Définition des postes

Départ

1. 45 Clôture
2. 44 Banc
3. 37 Banc
4. 39 Arbre remarquable
5. 36 Banc
6. 31 Banc
7. 38 Poubelle
8. 43 Clôture
9. 35 Clôture
10. 33 Banc
11. 34 Clôture
12. 53 Clôture

80 m du dernier poste à l'arrivée. Sans balisage

Rouge									
11 (34) ● ● ● ● ● ●	12 (53) ● ● ● ● ● ●								
1 (45) ● ● ● ● ● ●	2 (44) ● ● ● ● ● ●	3 (37) ● ● ● ● ● ● ● ● ●	4 (39) ● ● ● ● ● ●	5 (36) ● ● ● ● ● ●	6 (31) ● ● ● ● ● ●	7 (38) ● ● ● ● ● ●	8 (43) ● ● ● ● ● ●	9 (35) ● ● ● ● ● ●	10 (33) ● ● ● ● ● ●



FÉDÉRATION FRANÇAISE DE COURSE D'ORIENTATION

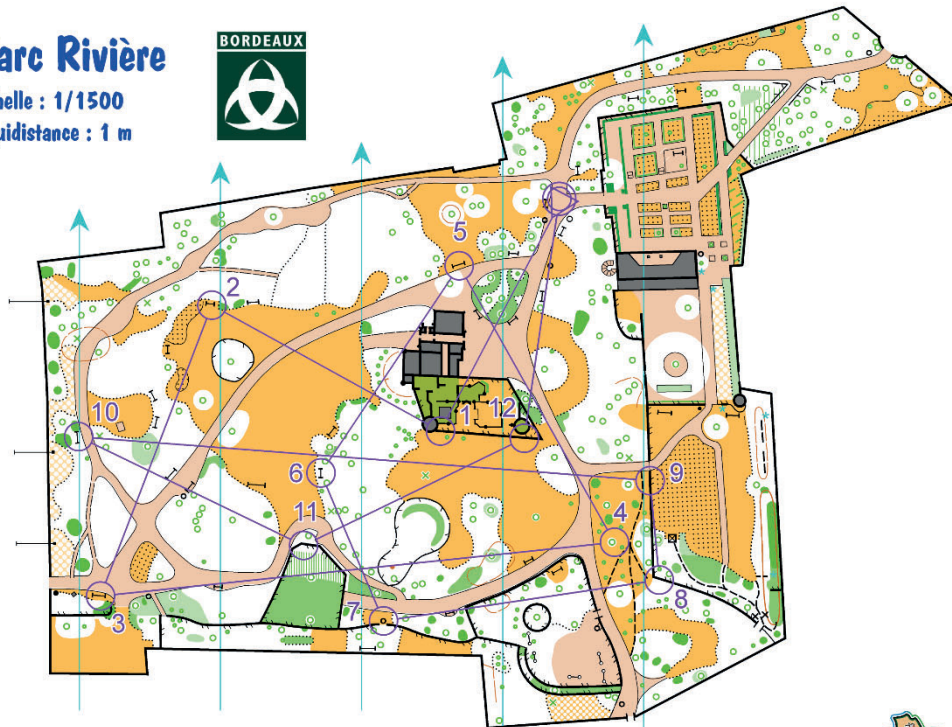


Parc Rivière

Echelle : 1/1500
Equidistance : 1 m



Parcours Rouge



	Rouge	1,2 km			
▷					
1	45	///			
2	44	×			
3	37	×			
4	39	↑			
5	36	×			
6	31	×			
7	38	×			
8	43	///			
9	35	///			
10	33	×			
11	34	///			
12	53	///			
◁			80 m		◁

La maintenance de l'Espace Orientation est assurée par l'US Cenon CO. Pour toute information, contactez l'adresse course-orientation@uscenon.fr



Carte de course d'orientation N°0223-032-2xx	
Carte de base : 2016-032-274	Numéro d'urgence : 15 ou 112
Relevés : Michel PARZYCH (07.2821)	Dessin : Michaël PARZYCH
Coordonnées Géographiques : Latitude 44,xx1 ; Longitude -1,xx2	
La possession de cette carte n'implique pas un droit d'accès permanent. Une autorisation doit être demandée aux propriétaires des terrains. Autorisation d'accès gratuits, ONP, etc. ;	
Toute reproduction interdite sans l'autorisation de l'auteur.	
Distribution : Mairie de Bordeaux	
Coordonnées CBCO : Comité Grand Sud Course d'Orientation	

01 47 97 11 91 - contact@ffcorientation.fr

Alpex Nouvelle-Aquitaine de Course d'Orientation

www.ffcorientation.fr



COURSE D'ORIENTATION

course-orientation@uscenon.fr

Parcours PROMENADE

Distance : 600 m - 10 postes

Postes N° : S1-36-44-33-37-34-38-39-35-41-40-F1

Définition des postes

Départ

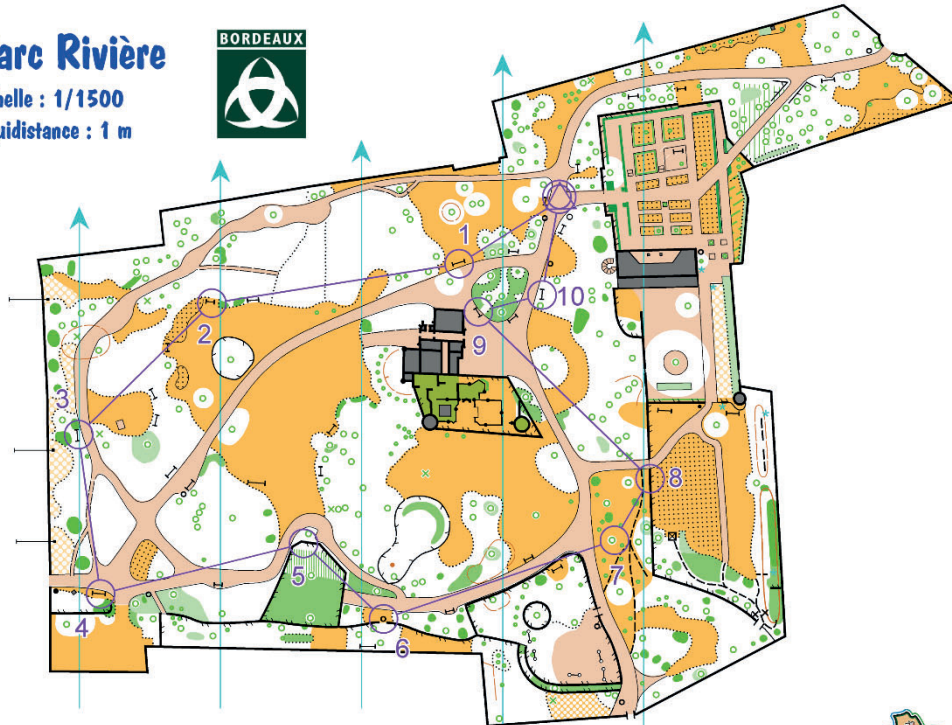
1. 36 Banc
2. 44 Banc
3. 33 Banc
4. 37 Banc
5. 34 Clôture
6. 38 Poubelle
7. 39 Arbre remarquable
8. 35 Clôture
9. 41 Banc
10. 40 Banc

30 m du dernier poste à l'arrivée. Sans balisage

Promenade																			
1	(36)	2	(44)	3	(33)	4	(37)	5	(34)	6	(38)	7	(39)	8	(35)	9	(41)	10	(40)

Parc Rivière

Echelle : 1/1500
Equidistance : 1 m



Promenade	0,6 km				
1	36	X			
2	44	X			
3	33	X			
4	37	X			
5	34	↗			
6	38	X			
7	39	↑			
8	35	↖			
9	41	X			
10	40	X			

30 m

Carte de course d'orientation N°0223-032-2xx	
Carte de base : 2016-032-274	Numéro d'urgence : 15 ou 112
Relève : Michel PARZYCH (07.2821)	Dessin : Michael PARZYCH
Coordonnées Géographiques : Latitude 44,xx1 ; Longitude -1,xx2	
La possession de cette carte n'implique pas un droit d'accès permanent. Une autorisation doit être demandée aux propriétaires des terrains. Autorisation d'accès gratuits, OMP, etc. ;	
Toute reproduction interdite sans l'autorisation de l'auteur.	
Distribution : Mairie de Bordeaux	
Coordonnées CBCO : Comité Girondin Course d'Orientation	

La maintenance de l'Espace Orientation est assurée par l'US Cenon CO. Pour toute information, contactez l'adresse course-orientation@uscenon.fr



01 47 97 11 91 - contact@ffcoorientation.fr



www.ffcoorientation.fr



Ligue Nouvelle-Aquitaine
de Course d'Orientation

Pour participer à des compétitions de Course d'Orientation et pratiquer en clubs, retrouvez toutes les informations sur le site de la Ligue Nouvelle Aquitaine de Course d'Orientation :

<http://liguenouvelleaquitaine-co.fr/>

<https://www.facebook.com/LigueAquitaineCO/>



COURSE D'ORIENTATION

La section Course d'Orientation du club omnisport US Cenon a la charge de la maintenance des ESO de la ville de Bordeaux. C'est aussi un club dynamique et convivial pour la pratique de la course d'orientation. N'hésitez pas à contacter le club (nombreux entraînements et participations aux compétitions).

Version du 4 février 2023



**COURSE
D'ORIENTATION**

course-orientation@uscenon.fr