

Ville de Bordeaux
COURSE D'ORIENTATION

Espaces Sports Orientation



Annexe du livret d'utilisation des ESO

6

Réserve écologique des Barails



**COURSE
D'ORIENTATION**



course-orientation@uscenon.fr



Coordonnées Géographiques :

Latitude 44.873622

Longitude -0.551253




COURSE
D'ORIENTATION




course-orientation@uscenon.fr

La carte tous postes :



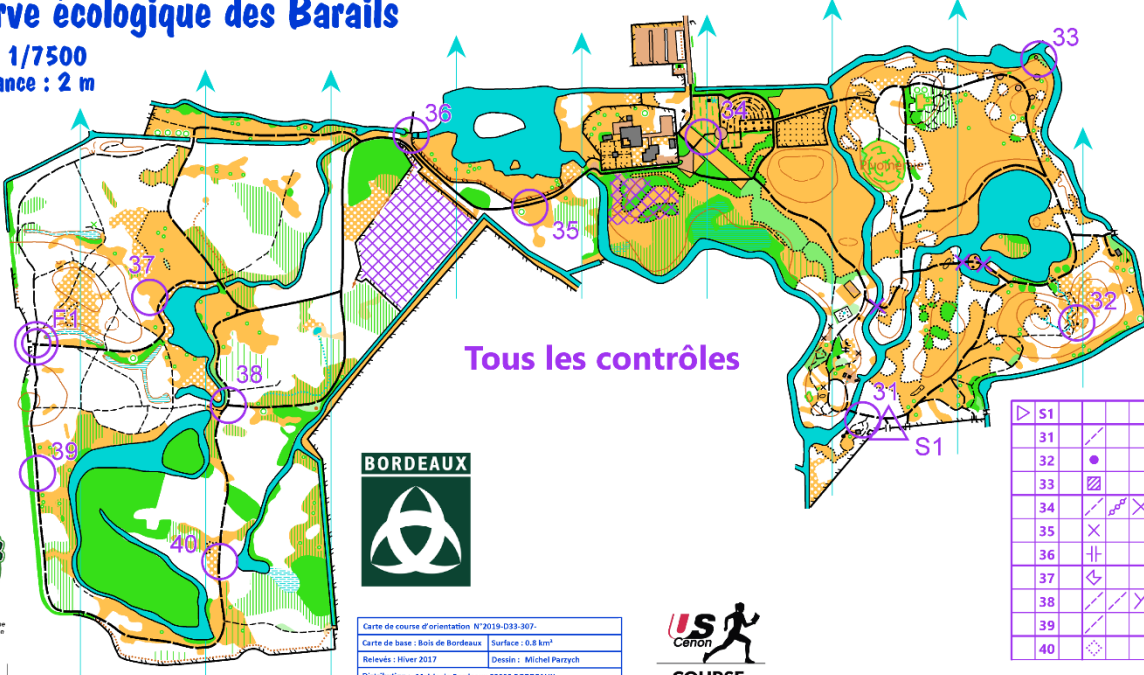
Fédération Française de Course d'Orientation

FÉDÉRATION FRANÇAISE DE COURSE D'ORIENTATION






Réserve écologique des Barails


Echelle : 1/7500
Equidistance : 2 m




Tous les contrôles

01 47 97 11 91 - contact@ffcorientation.fr



Carte de course d'orientation N° 2019-D33-307	
Carte de base : Bois de Bordeaux	Surface : 0.8 km ²
Relevés : Hiver 2017	Dessin : Michel Parzych
Distribution : Mairie de Bordeaux 33000 BORDEAUX	
La possession de cette carte n'implique pas un droit d'accès permanent. Une autorisation doit être demandée aux propriétaires des terrains. Autorisation d'accès (mairie, ONF, etc.) :	
Numéro d'urgence : 15 ou 112	
Toute reproduction ou adaptation sous quelque forme et par quelque procédé que ce soit, même partielle, est interdite.	©FFCO-2017
Coordonnées CDCO : Maison Départementale des Sports 33000	



COURSE D'ORIENTATION

La maintenance de l'Espace Orientation est assurée par l'USCENON CO. Pour toute information, contactez l'adresse : course-orientation@uscenon.fr

▷ S1									
31	↘								
32	●								
33	▨								
34	↗	↘	×						
35	×								
36	⊥								
37	↙								
38	↗								
39	↘	↗	Y						
40	◇								

Poinçons de toutes les balises :

Solutions du jeu

Définition des postes

- 31 Chemin, Sentier
- 32 Butte
- 33 Zone pavée, asphaltée
- 34 Chemin, Sentier, Fouré linéaire, Haie, Croisement
- 35 Objet particulier
- 36 Point de passage
- 37 Coin de forêt
- 38 Chemin, Sentier, Chemin, Sentier, Jonction
- 39 Chemin, Sentier
- 40 Terrain semi-ouvert

Les parcours d'orientation

Parcours VERT

Distance : 3700 m - 10 postes

Postes N° : S1-31-32-33-34-35-36-37-38-39-40-F1

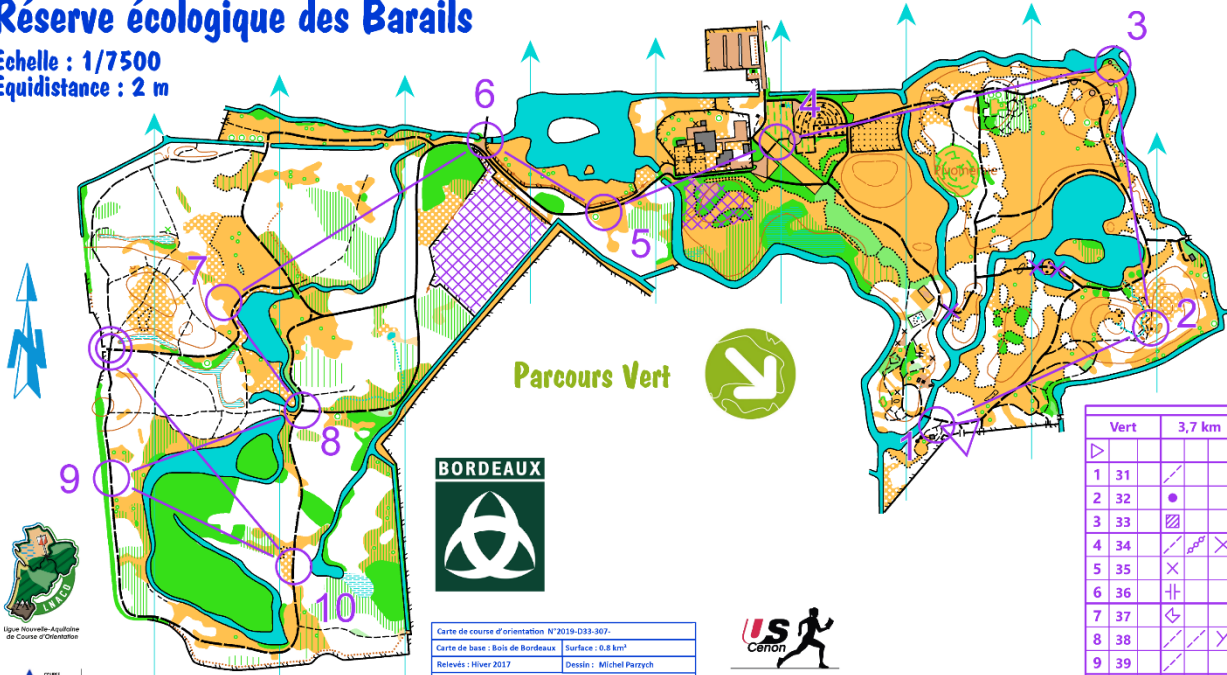
Définition des postes

Départ

1. 31 Chemin, Sentier
 2. 32 Butte
 3. 33 Zone pavée, asphaltée
 4. 34 Chemin, Sentier, Fouré linéaire, Haie, Croisement
 5. 35 Objet particulier
 6. 36 Point de passage
 7. 37 Coin de forêt
 8. 38 Chemin, Sentier, Chemin, Sentier, Jonction
 9. 39 Chemin, Sentier
 10. 40 Terrain semi-ouvert
- 450 m du dernier poste à l'arrivée. Sans balisage

Réserve écologique des Barails

Echelle : 1/7500
Equidistance : 2 m



	Vert	3,7 km
1	31	/
2	32	●
3	33	▨
4	34	▧
5	35	×
6	36	+
7	37	◁
8	38	↘
9	39	◇
10	40	◊

450 m



Carte de course d'orientation N°2019-033-307.
 Carte de base : Bois de Bordeaux Surface : 0,8 km²
 Relevés : Hiver 2017 Dessin : Michel Parzych
 Distribution : Mairie de Bordeaux 33000 BORDEAUX
 La possession de cette carte n'implique pas un droit d'accès permanent. Une autorisation doit être demandée aux propriétaires des terrains. Autorisation d'accès (maire, ONF, etc.).
 Nombre d'urgence : 15 ou 112
 Toute reproduction ou adaptation sous quelque forme et par quelque procédé que ce soit, même partielle, est interdite. ©FFCO-2017
 Coordonnées CSDO : Maison Départementale des Sports 33000



La maintenance de l'Espace Orientation est assurée par l'US Canon CO. Pour toute information, contactez l'adresse :
course-orientation@uscanon.fr

01 47 97 11 91 - contact@ffcoorientation.fr

www.ffcoorientation.fr





Ligue Nouvelle-Aquitaine
de Course d'Orientation

Pour participer à des compétitions de Course d'Orientation et pratiquer en clubs, retrouvez toutes les informations sur le site de la Ligue Nouvelle Aquitaine de Course d'Orientation :

<http://liguenouvelleaquitaine-co.fr/>

<https://www.facebook.com/LigueAquitaineCO/>



COURSE D'ORIENTATION

La section Course d'Orientation du club omnisport US Cenon a la charge de la maintenance des ESO de la ville de Bordeaux. C'est aussi un club dynamique et convivial pour la pratique de la course d'orientation. N'hésitez pas à contacter le club (nombreux entraînements et participations aux compétitions).

Version du 4 février 2023



**COURSE
D'ORIENTATION**

course-orientation@uscenon.fr